

東川大雪エコツアーリズムツアー・レポート

「登山道の侵食を測量で知る」初夏編

平成24年7月1日(日) 5:50~15:10


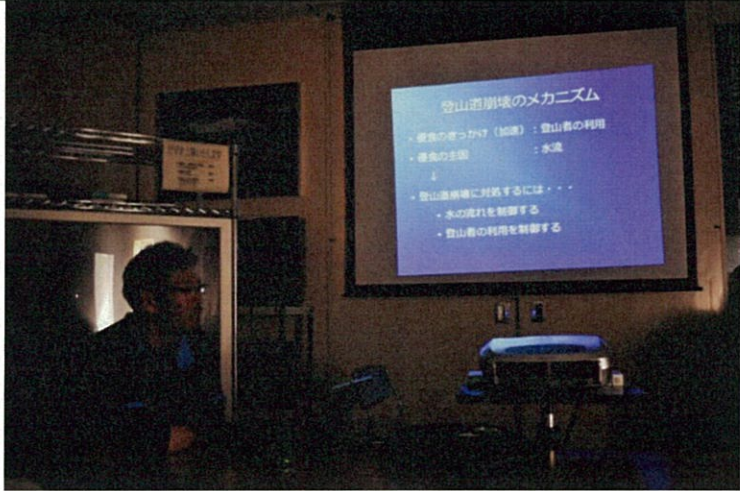

大雪山国立公園・旭岳(北海道上川郡東川町)

- 5:50 旭岳ロープウェイ山麓駅集合
- 6:00 旭岳ロープウェイ乗車
- 6:24 姿見駅展望デッキにて準備運動、記念撮影後出発
- 7:30 ポイント1に到着
- 8:15 測量開始
- 8:45 測量終了
- 9:05 ポイント2へ出発
- 9:25 測量開始
- 10:30 測量終了
- 11:20 姿見駅到着
- 11:30 旭岳ロープウェイ乗車、下山
- 11:45 お昼休憩
- 12:55 旭岳ビジターセンターにて、測量データを図面化作業
- 14:20 土栄拓真氏によるスライドでの登山道の現状についてレクチャー
- 15:10 アンケート回答後、ツアー終了。解散。



森カフェ・ブログでも掲載中です。<http://higashikawapu.blog21.fc2.com/?no=967>

	memo
	3名1組で、測量。
	ポイント2での測量。えぐられている部分の測量もあり、細かな作業。所要時間35分。
	同行いただいた環境省・佐藤一交氏（東川自然保護官事務所）と主催スタッフも別ポイントで作業。

	<p>memo</p> <p>午後は、旭岳ビジターセンターにて測量データをもとに模造紙に図面化の作業。</p>
	<p>図面化作業後は、講師・土栄拓真氏による登山道の保全についてのスライド説明。</p>
	<p>図面化したデータとともに記念撮影。 お疲れ様でした。</p>

森カフェ・ブログでも掲載中です。 <http://higashikawapu.blog21.fc2.com/?no=967>