



# 登山地図

大雪山グレード・トイレ情報入り登山地図 [表面](#) [裏面](#)

[コースタイム入り登山地図](#)

## 登山施設情報など

[大雪山・登山でちょっと役立つマップ](#) (一般社団法人大雪山・山守隊)

※避難小屋、野営指定地、トイレ、水場、駐車場、コンビニ、宿など登山計画に役立つ情報はこちらにも。

## 天気

[山の天気](#) / [雨雲の動き](#)

## 携帯電話通話可能エリア

[docomo](#)

## ロープウェイ

[黒岳ロープウェイ](#)

[旭岳ロープウェイ](#)

最新の登山道情報・自然情報以外は、登山に役立つリンク集となっています。各項目ともリンク先【案】を貼っているのので、Ctrl+Enterでリンク先のHPを確認してみてください。

## 林道状況 [\(北海道森林管理局HP→\)](#)

## 道路状況 [\(北海道開発局HP→\)](#)

## 大雪山への交通アクセス ～運行状況～

|     |   |
|-----|---|
| 飛行機 | <a href="#">旭川空港</a> 、 <a href="#">帯広空港</a> |
| JR  | <a href="#">JR北海道</a>                       |
| バス  | <a href="#">道北バス</a> (層雲峡、銀泉台、美瑛)           |
|     | <a href="#">旭川電気軌道</a> (旭岳)                 |
|     | <a href="#">ふらのバス</a> (美瑛、富良野、上富良野)         |
|     | <a href="#">上富良野町営バス</a> (十勝岳温泉、白銀荘)        |
|     | <a href="#">中央バス</a> (旭川、富良野)               |
|     | <a href="#">十勝バス</a> (ぬかびら源泉郷)              |
|     | <a href="#">拓殖バス</a> (鹿追町、トムラウシ温泉)          |

# 登山者のみなさまへ 情報提供のお願い

**山レポ大雪山**(北海道大学、一般社団法人大雪山・山守隊)

※みなさまから登山道・避難小屋・野営指定地の状況に関する情報を集めています。

協力(最新の登山道情報・自然情報提供元)

[層雲峡ビジターセンター【黒岳・赤岳・緑岳】](#) [旭岳ビジターセンター【旭岳・姿見】](#) [ひがし大雪自然館【東大雪地域】](#) [大雪山自然学校【旭岳・姿見】](#) [NPO法人かむい【赤岳・黒岳】](#) [一般社団法人大雪山・山守隊【大雪山全域】](#) [NPO法人ひがし大雪自然ガイドセンター【東大雪地域】](#) [大雪山倶楽部【大雪山全域】](#) [十勝岳温泉湯元凌雲閣【十勝岳温泉周辺】](#) [富良野山岳会【富良野岳】](#)

※【 】は各団体が主に活動のフィールドとしている山域

大雪山国立公園における一元的な情報発信のしくみ (解説ページ→)

## 運営

大雪山国立公園連絡協議会／大雪山国立公園登山道関係者による情報交換会  
事務局:環境省上川・東川・上士幌自然保護官事務所



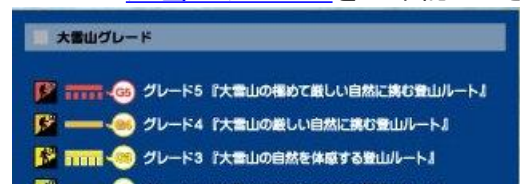
# エリアごとの「登山道情報」のイメージ

## 愛山溪・沼ノ平の登山道情報・自然情報

冒頭にはグレードマップを掲載してグレードを確認できるようにする併せて全体図へのリンクも掲載



コースの大雪山グレードをご確認ください



大雪山全体登山地図 [表面](#) [裏面](#)

①情報提供元へリンクを張る場合(エリアごとの「登山道情報」の更新方法①参照)

滑落注意 2019-07-14

●●の滝付近では、まだ雪渓が残っており、アイゼンの装備が必要です。

<https://blog.goo.ne.jp/XXXXXXXXXXXX>

③事務局で情報を掲載する場合(エリアごとの「登山道情報」の更新方法③参照)

愛山溪温泉～当麻乗越までの路面状況 2019-07-14

上川自然保護官事務所が行った巡視結果で登山者への留意点をまとめましたので、ご覧ください。【巡視結果(PDF●KB)】

②フォーマットに沿った情報の提供を受けて、それを掲載する場合(エリアごとの「登山道情報」の更新方法②参照)

徒渉注意 2019-06-20

ファイルへのリンクを張ることができる

場所: × × 沢

内容: × × 沢は、石伝いに対岸へ渡ることができましたが、6月15日の大雨で石が流されてしまいました。徒渉は長靴を履くか、登山靴を脱いでいく必要があります。

登山者へのメッセージ(必要な場合): できる限り、長靴で行った方がよいと思います。

情報提供元: ○○○○

紅葉情報 2019-09-20

各記事冒頭にはタイトルと日付

場所: ●●平

内容: 紅葉が最盛期を迎えました。

登山者へのメッセージ(必要な場合): 写真撮影の際は登山道を外れないようにしてください。

情報提供元: ○○○○

写真も掲載できる



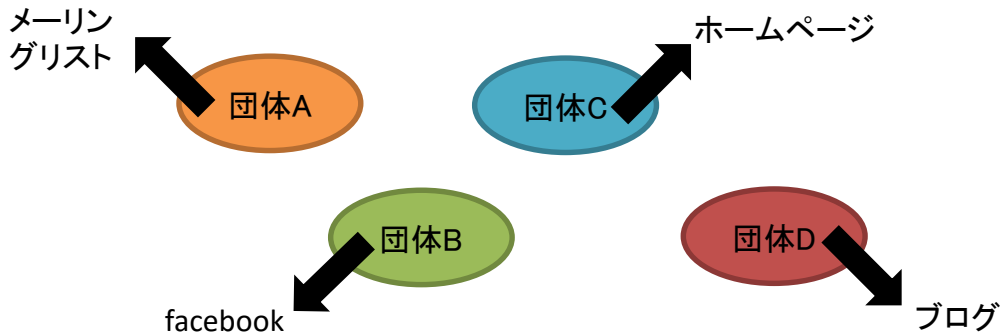
ブログのようになっていて、簡単に更新できる

# 大雪山国立公園における一元的な情報発信のしくみ

大雪山国立公園では、[協働型管理運営の取組](#)のひとつとして、登山道情報の一元的な発信を行っています。

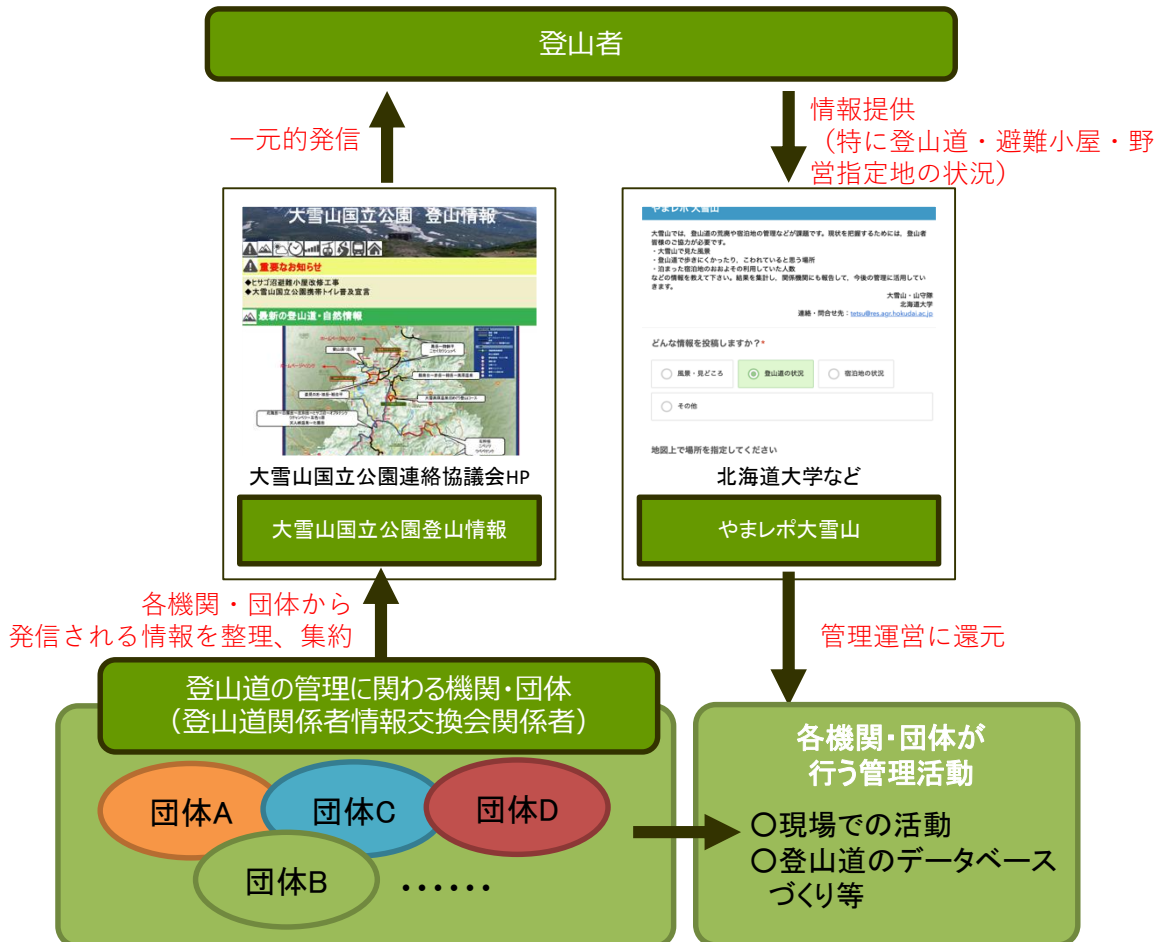
## ■今まで…

登山道の管理に関わる各機関・団体がそれぞれ、バラバラに情報を発信。



## ■これから

- ①各団体から発信される情報を大雪山国立公園連絡協議会ホームページで集約して発信（利用者にとってわかりやすく便利に）
- ②登山者から、登山道の管理に関わる機関・団体へ情報提供（管理への参加、コミュニケーションの促進）



※各団体から強みや魅力を活かした情報発信は継続